

Naziv tvrtke ili ureda (logotip) koji izrađuje geodetski projekt

Adresa sjedišta:

OIB:

Naručitelj geodetskog projekta: (podnositelj  
zahtjeva / investitor)

PROSTOR ZA OVJERU NADLEŽNOG TIJELA ZA IZDAVANJE DOZVOLE

Adresa:

OIB:

Podaci o idejnom / glavnom projektu

Zajednička oznaka svih mapa:

Razina projekta:

Redni broj mape:

Oznaka geodetskog projekta: (prema Upisniku)

# GEODETSKI PROJEKT

## REKONSTRUKCIJA (DOGRADNJA) KUĆE I IZGRADNJA POMOĆNE ZGRADE U ŠANDROVCU

K.Č. 52/4, K.O. ŠANDROVEC

Naziv projektantskog ureda

PROSTOR ZA OZNAKU POTVRDE KATASTARSKOG UREDA

Adresa sjedišta:

OIB:

KLASA: 932-06/ -02/

URBROJ: 541-

Glavni projektant: Ime i Prezime

Mjesto i datum:

Potpis i pečat:

Ovlaštena osoba

Ovlašteni inženjer geodezije: Ime i Prezime

ovlaštena/odgovorna osoba: Ime i Prezime

Potpis i pečat:

Potpis i pečat:

Mjesto i datum izrade geodetskog projekta

## SADRŽAJ:

1. ULAZNI PODACI
2. GEODETSKI SITUACIJSKI NACRT
3. GEODETSKI SITUACIJA GRAĐEVINE
4. POPIS KOORDINATA
5. PRIJAVNI LISTOVI I KOPIJE KATASTARSKOG PLANA ZA EVIDENTIRANJE  
GRAĐEVINE
6. IZVJEŠĆA U OKVIRU IZRADE GEODETSKOG PROJEKTA



BJELOVAR, 07.04.2014.

### IZVOD IZ KATASTARSKOG PLANA

Mjerilo 1:1000

Izvorno mjerilo 1:2880



Službena osoba: Damir Soptija, dipl.ing.geod.  
voditelj odjela za katastarske programe i geodetske poslove



REPUBLIKA HRVATSKA  
DRŽAVNA GEODETSKA UPRAVA  
PODRUČNI URED ZA KATASTAR BJELOVAR

BJELOVAR, 05.04.2014

IZVOD IZ POSJEDOVNOG LISTA

Katastarska općina: ŠANDROVAC (Mbr. 301442)

Posjedovni list: 1148

Udio	Prezime i ime odnosno tvrtka ili naziv, prebivalište odnosno sjedište upisane osobe	OIB
1/16	OPĆINA ŠANDROVAC, ŠANDROVAC, BJELOVARSKA 6 (VLASNIK)	35024150994
15/16	OPĆINA ŠANDROVAC, ŠANDROVAC, BJELOVARSKA 6 (VLASNIK)	35024150994

Podaci o katastarskim česticama

Zgr	Dio	Broj katastarske čestice	Adresa katastarske čestice/Način uporabe katastarske čestice/Način uporabe zgrade, naziv zgrade, kućni broj zgrade	Površina/m2	Broj D.L.	Posebni pravni režimi	Primjedba
		52/4	NASELJE ŠANDROVAC, BJELOVARSKA ULICA	1228	4		
			IZGRADENO ZEMLJIŠTE	72			
			DVORIŠTE	1156			
		1451/4	U ŠANDROVCU	1972	4		
			ORANICA	1972			
		1453/5	U ŠANDROVCU	1586	4		
			LIVADA	1586			
		1557/13		1306			
			ORANICA	1306			
		1585/2	GR.BR.1582/2/B	245			
			LIVADA	245			
		1586/4	GR.BR.2/B	881			
			LIVADA	881			
		1591/2	GR.BR.1591/2/B	349			
			LIVADA	349			
		1592/3	GR.BR.1592/2/B	601			
			LIVADA	601			
			<b>Ukupna površina katastarskih čestica</b>	<b>8168</b>			

NAPOMENA: Ovaj izvod iz posjedovnog lista nije dokaz o vlasništvu na katastarskim česticama upisanim u posjedovnom listu.



REPUBLIKA HRVATSKA  
Općinski sud u Bjelovaru  
ZEMLJIŠNOKNJIŽNI ODJEL BJELOVAR  
Stanje na dan: 05.04.2014.

Verificirani ZK uložak

Katastarska općina: 301442, ŠANDROVAC

Broj ZK uložka: 104

Broj zadnjeg dnevnika: Z-3652/2012

Aktivne plombe:

## IZVADAK IZ ZEMLJIŠNE KNJIGE

A  
Posjedovnica  
PRVI ODJELJAK

Rbr.	Broj zemljišta (kat. čestice)	Oznaka zemljišta	Površina			Primjedba
			jutro	hvat	m2	
1.	52/4	NASELJE ŠANDROVAC, BJELOVARSKA ULICA IZGRAĐENO ZEMLJIŠTE DVORIŠTE		341 20 321		
2.	1453/5	U ŠANDROVCU LIVADA		441 441		
		UKUPNO:		782		

B  
Vlastovnica

Rbr.	Sadržaj upisa	Primjedba
12.	Suvlasnički dio: 15/16 OPĆINA ŠANDROVAC, OIB: 35024150994, ŠANDROVAC, BJELOVARSKA 6	
13.	Suvlasnički dio: 1/16 OPĆINA ŠANDROVAC, OIB: 35024150994, ŠANDROVAC, BJELOVARSKA 6	

C  
Teretovnica

Rbr.	Sadržaj upisa	Iznos	Primjedba
	Tereta nema!		

Potvrđuje se da ovaj izvadak odgovara stanju zemljišne knjige na datum 05.04.2014.



## GEODETSKA SITUACIJA GRAĐEVINE



Datum:

Ovlašteni inženjer geodezije

Izradio:

Broj točke	E koordinata HTRS96/TM (m)	N koordinata HTRS96/TM (m)	Visina terena HVRS71 (m)
---------------	----------------------------------	----------------------------------	-----------------------------------

popis koordinata lomnih točaka građevne  
čestice

2	540663,01	5085357,92	149,58
3	540684,73	5085408,33	150,24
4	540687,93	5085423,37	150,90
9	540666,51	5085411,60	150,51
10	540671,84	5085429,13	152,14
11	540662,99	5085403,10	150,02
12	540653,98	5085382,39	149,55
13	540647,41	5085366,80	149,40

popis koordinata lomnih točaka građevine

15	540649,85	5085369,79	149,28
16	540654,52	5085377,70	149,53
17	540655,59	5085383,33	
18	540661,90	5085398,08	
43	540661,08	5085380,96	
44	540667,42	5085395,68	
64	540656,31	5085381,14	
65	540660,87	5085378,55	
66	540658,96	5085375,21	
67	540661,57	5085373,72	
68	540656,99	5085371,75	
69	540659,60	5085370,26	
70	540661,08	5085369,42	
71	540658,49	5085364,87	



Katastarska općina: ŠANDROVAC

Datum izrade: travanj 2014.

MB: 301442

## PRIJAVNI LIST

- ZA KATASTAR -

KLASA: 932-06/\_-02/\_

URBROJ: 541-\_\_\_\_\_

Mjesto:

Datum:

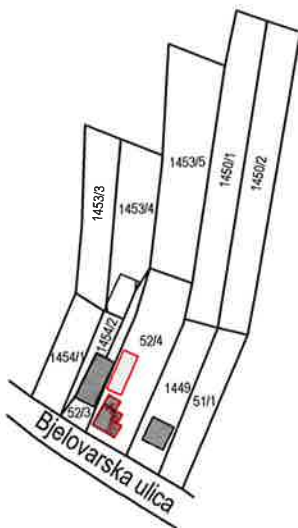
Ovlaštena osoba:



K.O.: Šandrovac  
MBR: 301442  
D.L. br : 4

KLASA : 932- 06/ - 02/  
URBROJ: 541-  
Mjesto: Bjelovar  
Datum:

**KOPIJA KATASTARSKOG PLANA  
ZA KATASTAR  
Mjerilo 1:2880**



**DATUM IZRADE :**

Odgovorna osoba za obavljanje stručnih geodetskih poslova (ovl. inženjer geodezije) ili odgovorna osoba u pravnoj osobi ili fizička osoba ovlaštena za obavljanje poslova DIKN koja nije ovlašten inženjer geodezije ili ovlaštena osoba katastarskog ureda.

**PROSTOR ZA POTVRĐIVANJE:  
POTPIS OVLAŠTENE OSOBE I  
PEČAT KATASTARSKOG UREDA**

Katastarska općina: Šandrovac

Datum izrade: travanj 2014.

MB: 301442

## PRIJAVNI LIST

- ZA ZEMLJIŠNU KNJIGU -

KLASA: 932-06/\_\_\_-02/\_\_\_

URBROJ: 541-\_\_\_\_\_

Mjesto:

Datum:

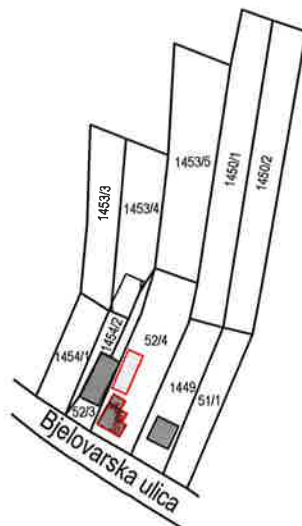
Ovlaštena osoba:



K.O.: Šandrovac  
MBR: 301442  
D.L. br: 4

KLASA : 932- 06/ - 02/  
URBROJ: 541-  
Datum:

**KOPIJA KATASTARSKOG PLANA  
ZA ZEMLJIŠNU KNJIGU**  
Mjerilo 1: 2880



Odgovorna osoba za obavljanje stručnih geodetskih poslova (ovl. inženjer geodezije) ili odgovorna osoba u pravnoj osobi ili fizička osoba ovlaštena za obavljanje poslova DIKN koja nije ovlašten inženjer geodezije ili ovlaštena osoba katastarskog ureda.

PROSTOR ZA POTVRĐIVANJE:  
POTPIS OVLAŠTENE OSOBE I  
PEČAT KATASTARSKOG UREDA

## **Izvjeshće o utvrđivanju međa i drugih granica te o novim razgraničenjima**

Dana upisati datum u postupku utvrđivanja postojećih međa i drugih granica te o novim razgraničenjima prisutni:

**I. Naručitelj/i izrade elaborata:**

1. (upisati podatke o osobi: ime i prezime odnosno naziv)

2. (upisati podatke o osobi: ime i prezime odnosno naziv)

K.O.: (upisati ime katastarske općine)

MBR: (upisati MB K.O.)      kat. čestica/e broj.: (upisati broj/eve k.č.)

**II. Utvrđeni stvarni korisnici susjednih katastarskih čestica sa predmetnim kat. česticama:**

1. kat. čest. broj. (upisati broj k.č.)      (upisati ime i prezime odnosno naziv)

2. kat. čest. broj. (upisati broj k.č.)      (upisati ime i prezime odnosno naziv)

3. kat. čest. broj. (upisati broj k.č.)      (upisati ime i prezime odnosno naziv)

n. kat. čest. broj. (upisati broj k.č.)      (upisati ime i prezime odnosno naziv)

- A. – utvrđenih postojećih međa i drugih granica koje su već obilježene na terenu,
- B. – obilježenih postojećih međa i drugih granica koje su obilježene u postupku izrade elaborata,
- C. – obilježenih granica zemljišta u okviru izrade elaborata koje stvarni korisnici ne znaju pokazati,
- D. – novo uspostavljenih međa i drugih granica, sukladno tekstu tehničkih specifikacija.

Potpisi stvarnih korisnika:

**I. Katastarskih čestica koje su predmetom elaborata (naručitelj/i izrade elaborata)**

1. \_\_\_\_\_

2. \_\_\_\_\_

**II. Potpisi stvarnih korisnika na susjednim katastarskim česticama:**

1. \_\_\_\_\_

2. \_\_\_\_\_

3. \_\_\_\_\_

n. \_\_\_\_\_

**III. Potpisi stvarnih korisnika koji su sudjelovali u postupku obilježavanja novoformiranih međa ili drugih granica:**

1. \_\_\_\_\_

2. \_\_\_\_\_

U slučajevima kada jedan ili više prisutnih stvarnih korisnika ne želi/e potpisati izvješće, pri tome navodeći ili ne navodeći razlog, ovlaštena osoba to obavezno konstatira u ovom izvješću.

Mjesto izrade:

Prostor za potvrđivanje: Odgovorna osoba za obavljanje stručnih geodetskih poslova (ovlašteni inženjer geodezije) ili odgovorna osoba u pravnoj osobi ili fizička osoba ovlaštena za obavljanje poslova državne izmjere i katastra nekretnina ili ovlaštena osoba katastarskog ureda koja je izradila elaborat.



# Tehničko izvješće

K.O.: \_\_\_\_\_

MBR: \_\_\_\_\_

## Prostor u kojem se navode podaci:

1. o metodama mjerenja za određivanje koordinata točaka međa i drugih granica, zgrada i drugih građevina, granica načina uporabe zemljišta,
2. o načinu izrade elaborata (preklop/uklop s prilagodbom okoline),
3. o geodetskoj opremi i programima korištenim za mjerenja, obradu podataka i izradu elaborata.

Polje 1

DATUM IZRADE:

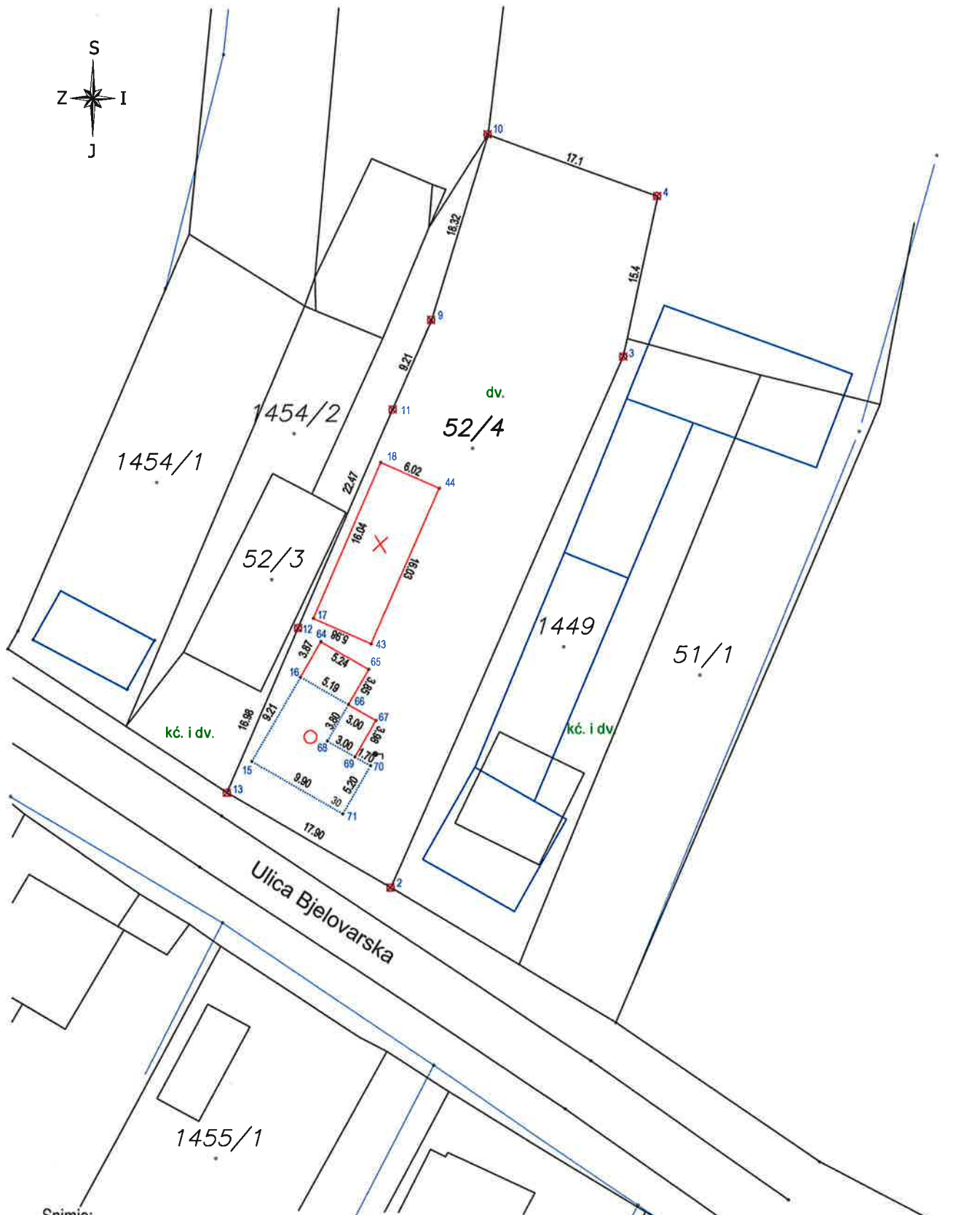
Polje 2

Prostor za potvrđivanje: Odgovorna osoba za obavljanje stručnih geodetskih poslova (ovlašteni inženjer geodezije) ili odgovorna osoba u pravnoj osobi ili fizička osoba ovlaštena za obavljanje poslova državne izmjere i katastra nekretnina ili ovlaštena osoba katastarskog ureda koja je izradila elaborat.

Polje 3

K. O.: Šandrovac MB 301442  
za k.č.br. 52/4  
Mjerilo 1: 500

## PRIKAZ IZMJERENOG STANJA



Snimio:

Izradio:

Datum:

• Ovlašteni inženjer geodezije

