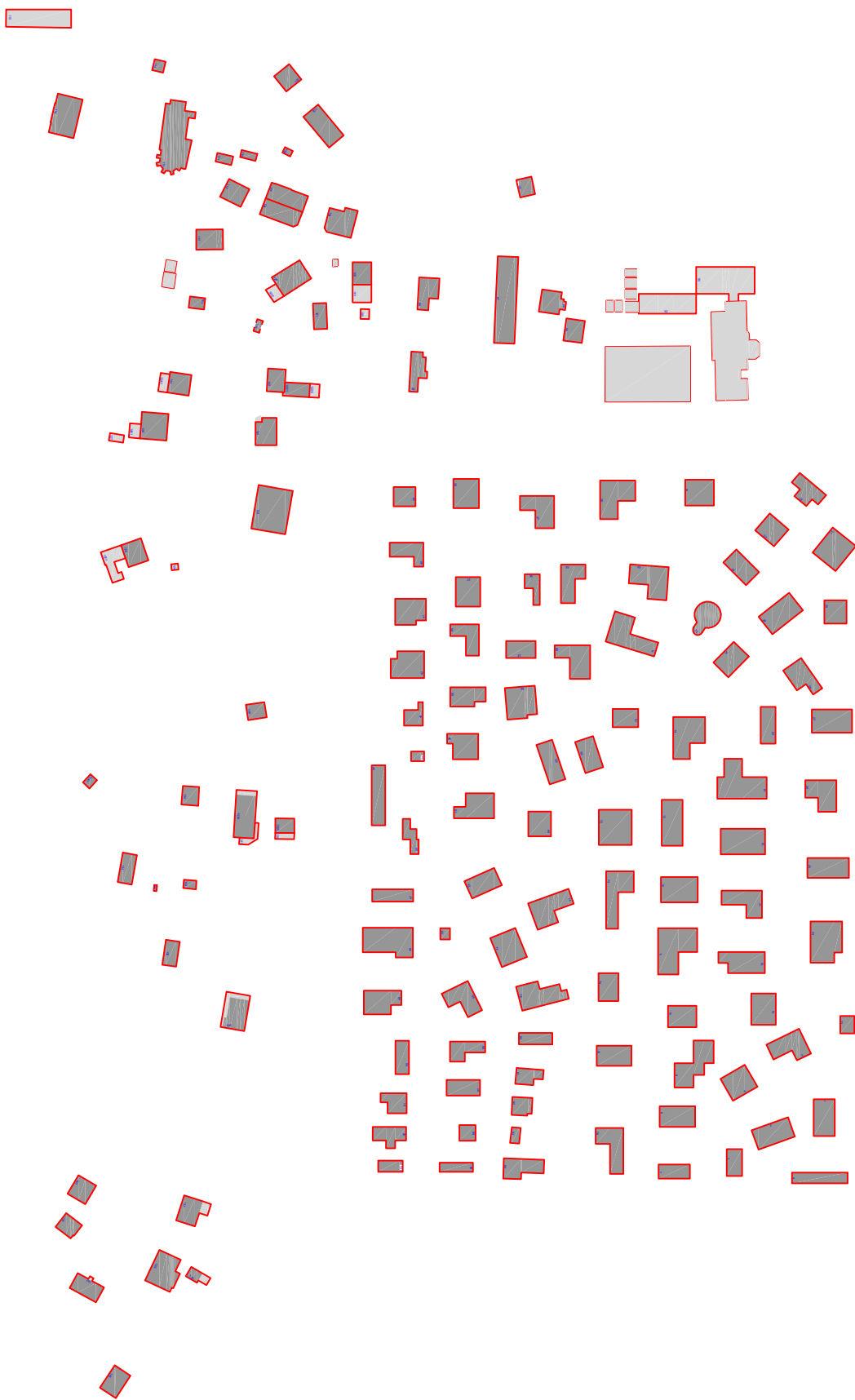


PROGRAM TUHELJ



PARCELE



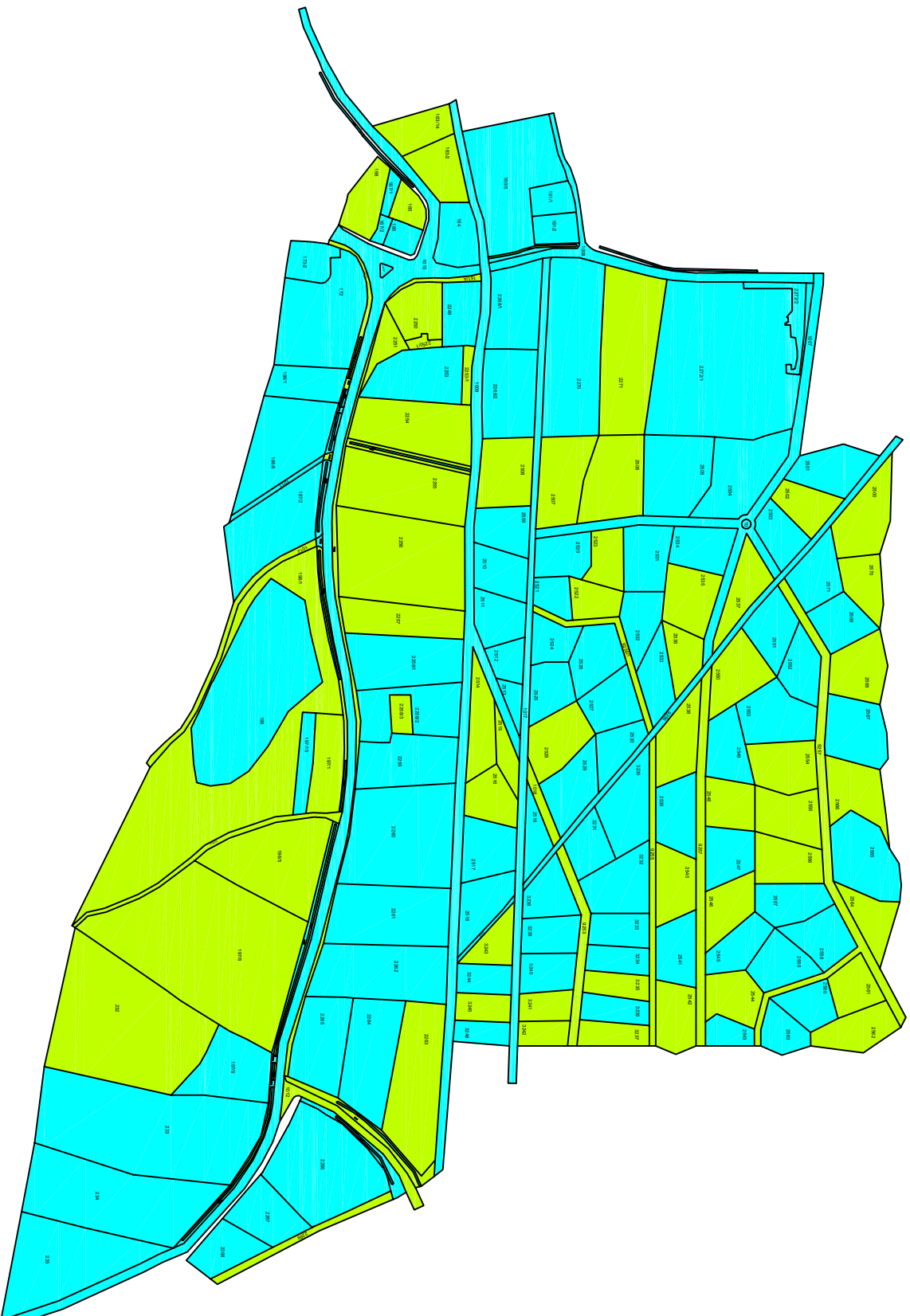


K.O. Tuhej

Analiza parcela po autima

Legenda

DA
NE



Prostorni informacijski sustavi

Geodetska tehnička škola

Av. V. Holjevcva 15, Zagreb

Tihana Polezari, 4.b

Pregledao: A. Slaviček











Datum: 21.04.2015.

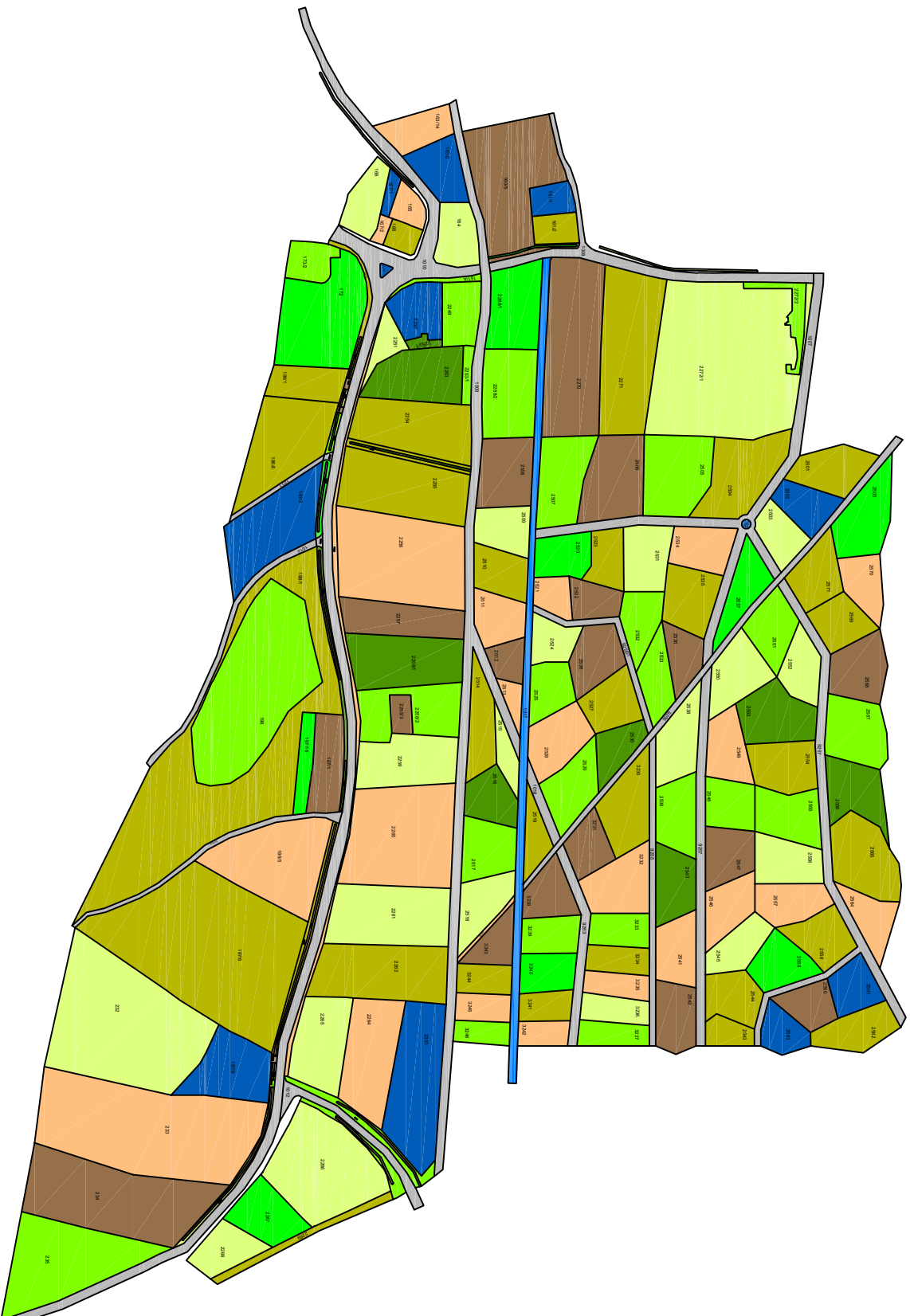
Ocjena:

K.O. Tuhej

Analiza parcela po kulturama

Legenda

-  vrt
-  oranica
-  livada
-  voćnjak
-  pašnjak
-  šuma
-  trstik
-  vinograd
-  cesta
-  vode



Prostorni informacijski sustavi

Geodetska tehnička škola

Av. V. Holjevca 15, Zagreb

Tihana Polezari, 4.b

Pregledao: A. Slaviček

Datum: 21.04.2015.

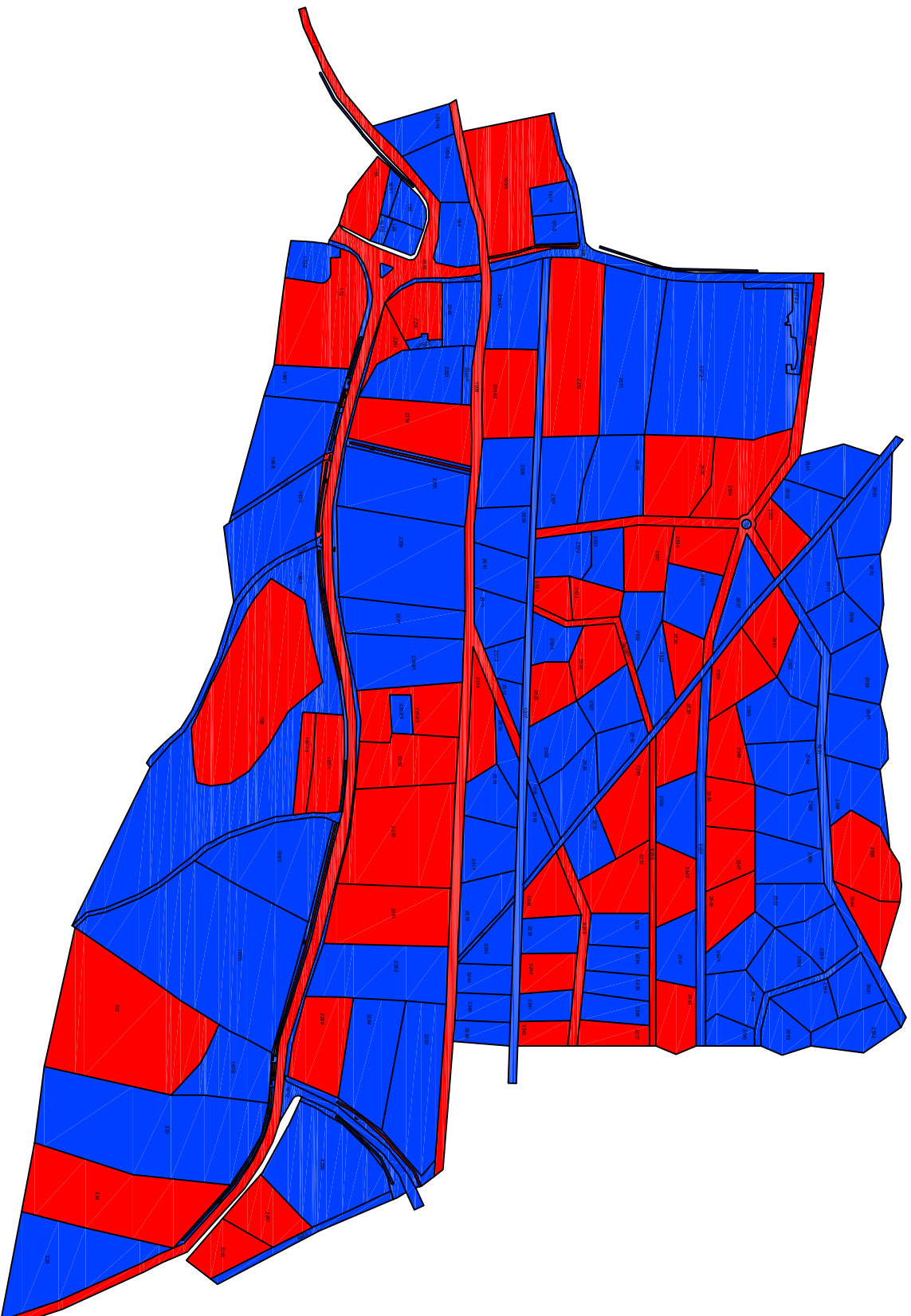
Ocjena:

K.O. Tuhej

Analiza parcela po plaćanju poreza

Legenda

DA
NE



Prostorni informacijski sustavi

Geodetska tehnička škola

Av. V. Holjevca 15, Zagreb

Tihana Polezari, 4.b

Pregledao: A. Slavićek

Datum: 21.04.2015.

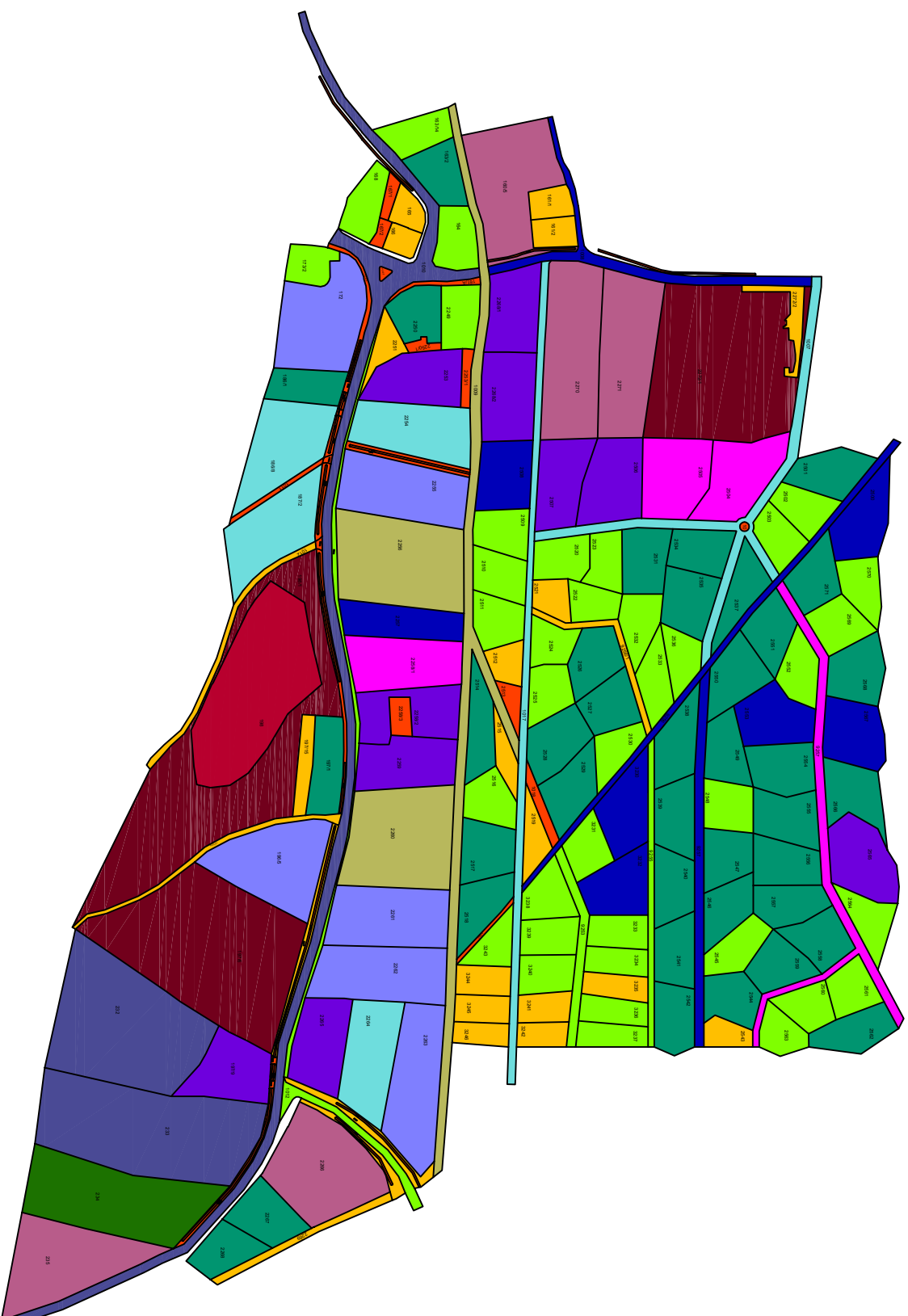
Ocjena:

K.O. Tuhej

Analiza parcela po površinama

Legenda

- | P 0 - 250 m²
- | P 250 - 500 m²
- | P 500 - 750 m²
- | P 750 - 1000 m²
- | P 1000 - 1250 m²
- | P 1250 - 1500 m²
- | P 1500 - 1750 m²
- | P 1750 - 2000 m²
- | P 2000 - 2500 m²
- | P 2500 - 3000 m²
- | P 3000 - 3500 m²
- | P 3500 - 4000 m²
- | P 4000 - 5000 m²
- | P 5000 - 6000 m²
- | P > 6000 m²



Prostorni informacijski sustavi

Geodetska tehnička škola

Av. V. Holjevcva 15, Zagreb

Tihana Polezari, 4.1b

Pregledao: A. Slaviček

Datum: 20.02.2015.

Ocjena:

K.O. Tuhej

Analiza zgrada po površinama

Legenda

- P 0 - 25 m²
- P 25 - 50 m²
- P 50 - 75 m²
- P 75 - 100 m²
- P 100 - 125 m²
- P 125 - 150 m²
- P 150 - 175 m²
- P 175 - 200 m²
- P 200 - 250 m²
- P 250 - 300 m²
- P > 300 m²

Prostorni informacijski sustavi

Geodetska tehnička škola

Av. V. Holjevcva 15, Zagreb

Tihana Polezari 4.b

Pregledao: A. Slavček

Datum: 20.02.2015.

Ocjena:

